

Gebäudeübersicht Universität Duisburg-Essen

Campus Essen

Gebäudeübersicht | Campus Essen

Inhaltsverzeichnis

Campus Essen

PH1-E - Parkhaus	<u>05</u>
R09 R	<u>06</u>
R09 S	<u>07</u>
R10 R - TVZ	<u>08</u>
R11 T	<u>09</u>
R12 R	<u>10</u>
R12 S	<u>11</u>
R12 T	<u>12</u>
R12 V	<u>13</u>
R13 V	<u>14</u>
R14 R - Audimax	<u>15</u>
S03 S	<u>16</u>
S04 T - Hörsaalzentrum	<u>17</u>
S05 - PIK	<u>18</u>
S05 R	<u>19</u>
S05 T - Hörsaalzentrum	<u>20</u>
S05 V	<u>21</u>
S06 S	<u>22</u>

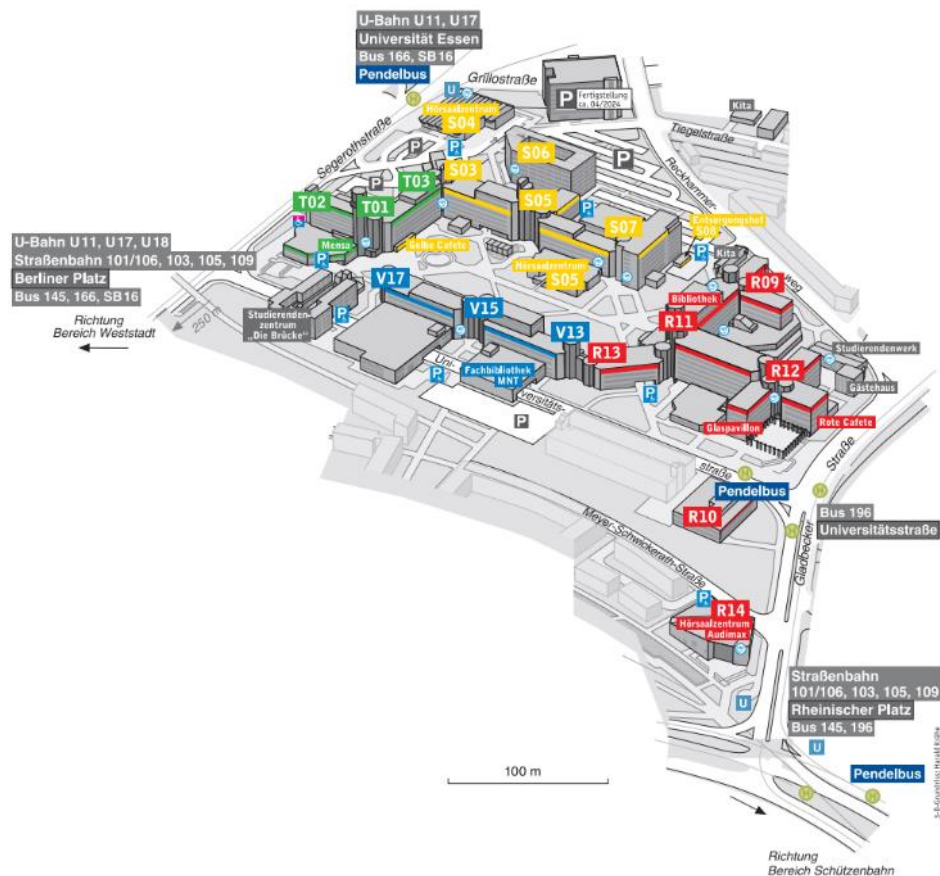
S07	<u>23</u>
S08 - Entsorgungshof	<u>24</u>
T01 S	<u>25</u>
T03 R	<u>26</u>
V15 R	<u>27</u>
V15 S	<u>28</u>

Außenliegenschaften Essen

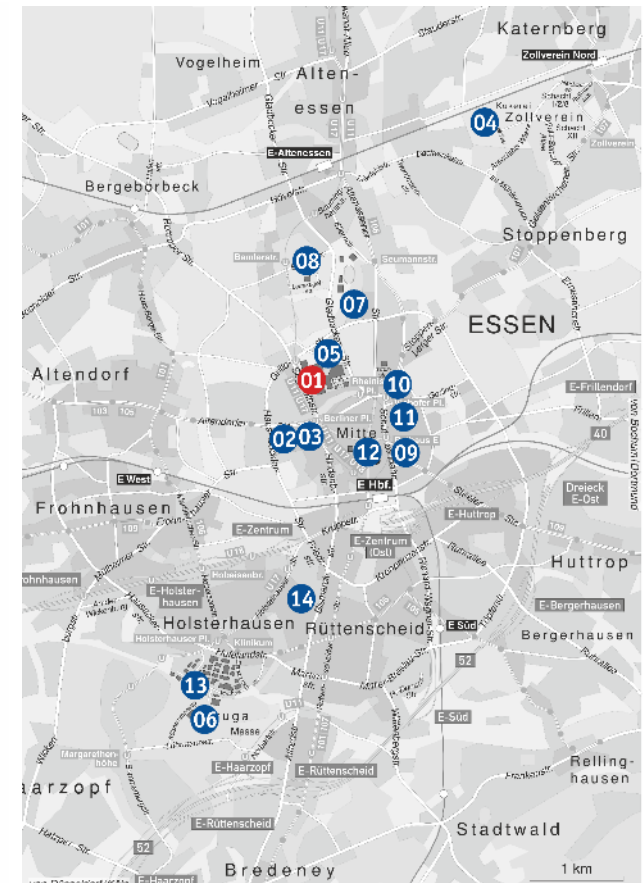
A - Altendorfer Straße	<u>29</u>
G-F, L, S - Botanischer Garten	<u>30</u>
Gästehaus	<u>31</u>
GLA-P	<u>32</u>
GLA-SH	<u>33</u>
GLA-SP	<u>34</u>
GLA-WDW	<u>35</u>
GLA-ZH - 2-fach-Sporthalle	<u>36</u>
KWI	<u>37</u>
L - Leimkugelstraße.....	<u>38</u>
LIN - Lindenallee	<u>39</u>

S-A	<u>40</u>
S-AM - Mensa	<u>41</u>
S-E	<u>42</u>
S-GW - Gerlingwache	<u>43</u>
S-H	<u>44</u>
S-L	<u>45</u>
S-M	<u>46</u>
S-R	<u>47</u>
WST - Weststadttürme	<u>48</u>
WSC - Weststadtcaree	<u>49</u>

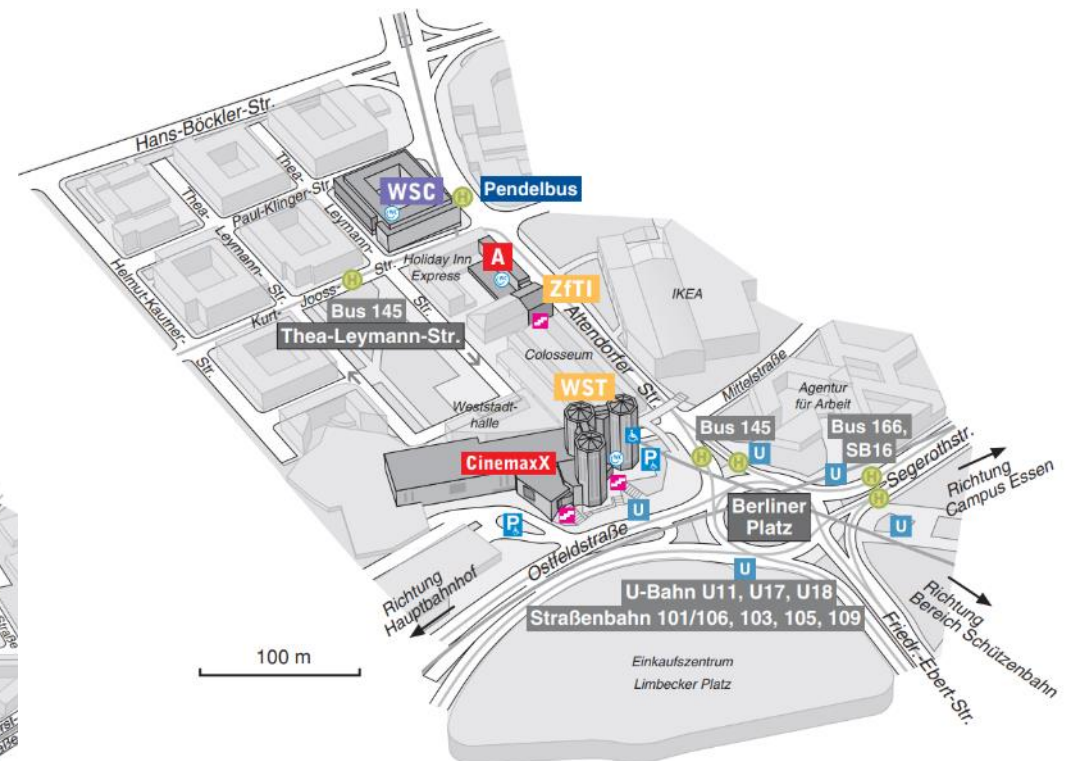
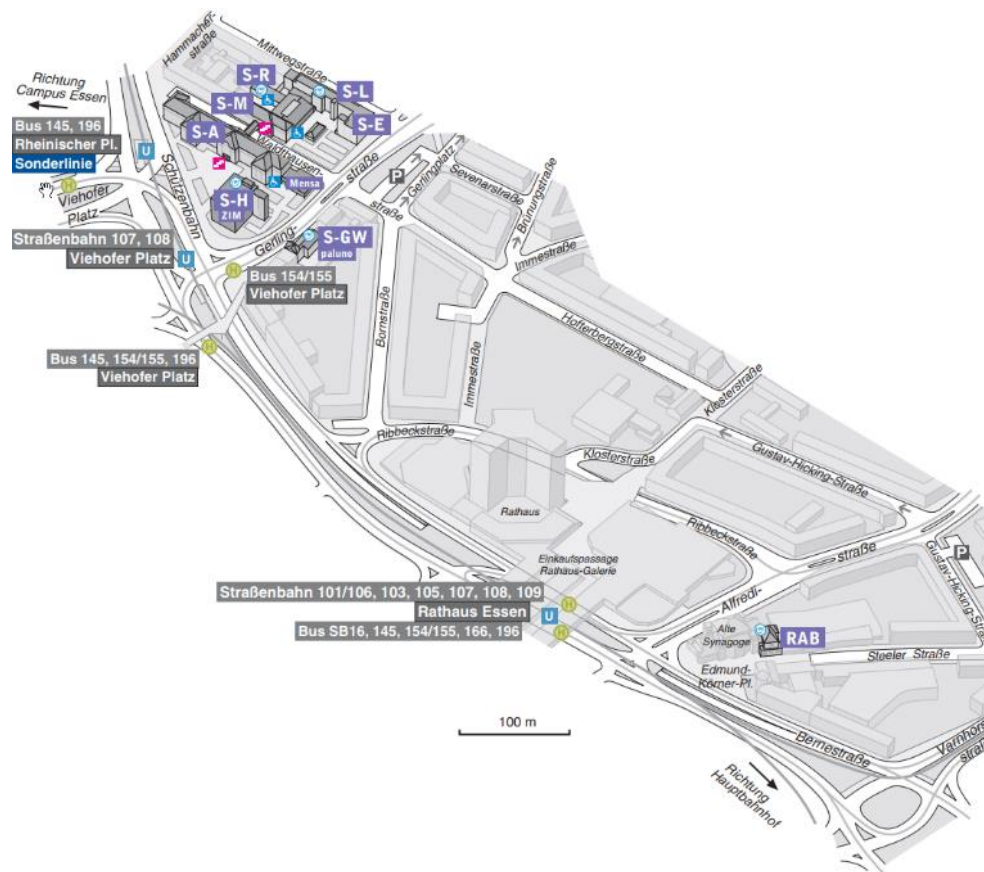
Gebäudeübersicht | Campus Essen



- 01** Campus Universität
Universitätsstraße 7, 45141 Essen
- 02** Gebäude A
Altendorfer Str. 5-9, 45127 Essen
Gebäude WSC (Weststadt Carree)
Thea-Leymann-Str. 9, 45127 Essen
- 03** CinemaxX
Berliner Platz 4-5, 45127 Essen
Gebäude WST (Weststadttürme)
Berliner Platz 6-8, 45127 Essen
- 04** Erwin L. Hahn Institut
Kokereiallee 7 (Geb. C84), 45141 Essen
- 05** Gästehaus
Reckhammerweg 3, 45141 Essen
- 06** Gebäude G-F, G-L, G-S (Botan. Garten)
Külshammerweg 32, 45149 Essen
- 07** Gebäude GLA-P, GLA-SH, GLA-SP
Gladbecker Straße 180, 45141 Essen
Gebäude GLA-WDW, GLA-ZH
Gladbecker Straße 210, 45141 Essen
- 08** Gebäude L
Leimkugelstraße 10, 45141 Essen
- 09** Rabbinerhaus
Edmund-Körner-Platz 2, 45141 Essen
- 10** Gebäude S-A, S-E, S-H, S-L, S-M, S-R
Schützenbahn 70, 45127 Essen
- 11** Gebäude S-GW (Gerlingwache)
Gerlingstraße 16, 45127 Essen
- 12** Gebäude LIN
Linderallee 39-41, 45127 Essen
- 13** Universitätsklinikum
Hufelandstraße 55, 45147 Essen
- 14** KWI
Goethestraße 31, 45128 Essen



Gebäudeübersicht | Campus Essen



© Harald Krähe

Gebäudeübersicht | Campus Essen

Gebäude PH1-E (Parkhaus)

Adresse	Reckhammerweg, 45141 Essen
Baujahr	2024
Gesamtfläche	24.210 m²
Anzahl Stellplätze	900
Flächennutzung	Parken
Hauptnutzer	<ul style="list-style-type: none">• Hochschulverwaltung (Parkhaus)



Anmerkungen zur Belegungs- und Raumplanung
keine

Gebäudeübersicht | Campus Essen

Gebäude R09 R

Adresse Universitätsstraße 2, 45141 Essen
Farbe Rot
Baujahr 1997
Gesamtfläche 3.020 m²
Hauptnutzfl. (NUF1-6) 1.919 m²

Flächennutzung 78 % NUF 2 - Büroarbeit
7 % NUF 4 - Archiv/ Lager
11 % NUF 5 - Bildung, Unterricht

Hauptnutzer

- Fakultät für Informatik (Abtl. Wirtschaftsinformatik)

Anmerkungen zur Belegungs- und Raumplanung
keine



Gebäudeübersicht | Campus Essen

Gebäude R09 S - Baustelle

Adresse Universitätsstraße 2, 45141 Essen
Farbe Rot
Baujahr 1976
Gesamtfläche
Hauptnutzfl. (NUF1-6)

Flächennutzung Baustelle

Hauptnutzer

Anmerkungen zur Belegungs- und Raumplanung

Im Zuge des Hochschulbau-Konsolidierungsprogramms wurde im Mai 2017 ein Raumprogramm für die Sanierung des Gebäudes R09 S genehmigt.

Die Baumaßnahme wird im Zeitraum von 2024 bis 2026 umgesetzt.



Gebäudeübersicht | Campus Essen

Gebäude R10 R - TVZ

Adresse	Universitätsstraße 2, 45141 Essen
Farbe	Rot
Baujahr	1973
Gesamtfläche	4.181 m²
Hauptnutzfl. (NUF1-6)	2.091 m²
Flächennutzung	28 % NUF 2 - Büroarbeit 16 % NUF 3 - Werkstätten 51 % NUF 4 - Archiv, Lager
Hauptnutzer	<ul style="list-style-type: none">• Dezernat Gebäudemanagement Gebäudebetrieb• Dezernat Wirtschaft und Finanzen Zentrallager

Anmerkungen zur Belegungs- und Raumplanung
keine



Gebäudeübersicht | Campus Essen

Gebäude R11 T

Adresse	Universitätsstraße 2, 45141 Essen
Farbe	Rot
Baujahr	1976 / 2019
Gesamtfläche	25.128 m ²
Hauptnutzfl. (NUF1-6)	16.298 m ²
Flächennutzung	24 % NUF 2 - Büroarbeit 15 % NF 4 - Archiv, Lager 59 % NUF 5 - Bildung / Unterricht
Hauptnutzer	<ul style="list-style-type: none">• Bibliothek• Fak. für Geisteswissenschaften• Fak. für Wirtschaftswissenschaften

Anmerkungen zur Belegungs- und Raumplanung
keine



Gebäudeübersicht | Campus Essen

Gebäude R12 R

Adresse	Universitätsstraße 2, 45141 Essen
Farbe	Rot
Baujahr	1974
Gesamtfläche	16.559 m ²
Hauptnutzfl. (NUF1-6)	9.911 m ²

Flächennutzung	38 % NUF 2 - Büroarbeit
	9 % NUF 3 - Experimente, Labore
	12 % NUF 4 - Archiv, Lager
	39 % NUF 5 - Bildung / Unterricht

Hauptnutzer	<ul style="list-style-type: none">• Fak. für Geisteswissenschaften• Fak. für Wirtschaftswissenschaften• Fak. für Gesellschaftswissenschaften• Essener Kolleg für Geschlechterforsch.• Zentr. für Inform.- u. Mediendienste (ZIM)• Universitätsdruckzentrum (UDZ)
--------------------	---

Anmerkungen zur Belegungs- und Raumplanung

Das Raumprogramm zur Sanierung wurde im Oktober 2022 beim MKW eingereicht. Kombinierte Nutzung Erste-Hilfe-Raum und Wickel- und Ruheraum in R12 R00 BX8



Gebäudeübersicht | Campus Essen

Gebäude R12 S

Adresse	Universitätsstraße 2, 45141 Essen
Farbe	Rot
Baujahr	1974
Gesamtfläche	3.413 m²
Hauptnutzfl. (NUF1-6)	2.416 m²

Flächennutzung	59 % NUF 2 - Büroarbeit 6 % NUF 4 - Archiv/ Lager 34 % NUF 5 - Bildung / Unterricht
-----------------------	---

Hauptnutzer	<ul style="list-style-type: none">• Fak. für Geisteswissenschaften• Gleichstellungsbeauftragte• Fak. für Ingenieurwissenschaften
--------------------	--

Anmerkungen zur Belegungs- und Raumplanung
keine



Gebäudeübersicht | Campus Essen

Gebäude R12 T

Adresse	Universitätsstraße 2, 45141 Essen
Farbe	Rot
Baujahr	1974
Gesamtfläche	3.441 m ²
Hauptnutzfl. (NUF1-6)	2.367 m ²

Flächennutzung	20 % NUF 1 - Mensa / Cafeteria
	33 % NUF 2 - Büroarbeit
	31 % NUF 3 - Experimente, Labore
	4 % NUF 4 - Archiv/ Lager
	12 % NUF 5 - Bildung / Unterricht

Hauptnutzer	<ul style="list-style-type: none">• Fak. für Geisteswissenschaften
--------------------	--

Anmerkungen zur Belegungs- und Raumplanung
keine



Gebäudeübersicht | Campus Essen

Gebäude R12 V

Adresse	Universitätsstraße 2, 45141 Essen
Farbe	Rot
Baujahr	1974
Gesamtfläche	3.323 m²
Hauptnutzfl. (NUF1-6)	2.394 m²

Flächennutzung	59 % NUF 2 - Büroarbeit
	5 % NUF 3 - Experimente/ Labore
	5 % NUF 4 - Archiv/ Lager
	31 % NUF 5 - Bildung / Unterricht

Hauptnutzer	<ul style="list-style-type: none">• Fak. für Geisteswissenschaften• Fak. für Ingenieurwissenschaften
--------------------	---

Anmerkungen zur Belegungs- und Raumplanung
keine



Gebäudeübersicht | Campus Essen

Gebäude R13 V

Adresse	Universitätsstraße 2, 45141 Essen
Farbe	Rot
Baujahr	1976
Gesamtfläche	4.602 m²
Hauptnutzfl. (NUF1-6)	2.680 m²
Flächennutzung	<ul style="list-style-type: none">7 % NUF 1 - Aufenthaltsräume43 % NUF 2 - Büroarbeit4 % NUF 3 - Experimente / Labore17 % NUF 4 - Archiv / Lager29 % NUF 5 - Bildung / Unterricht
Hauptnutzer	<ul style="list-style-type: none">• Fak. für Geisteswissenschaften• Zentr. für Inform.- u. Mediendien. (ZIM)• Familienservice• Kindertagespflege

Anmerkungen zur Belegungs- und Raumplanung
keine



Gebäudeübersicht | Campus Essen

Gebäude R14 R Hörsaalzentrum, Audimax

Adresse Meyer-Schwickerath-Str. 1, 45127 Essen
Baujahr 2014
Gesamtfläche 3.090 m²
Hauptnutzfl. (NUF1-6) 1.528 m²

Flächennutzung 12 % NUF 4 - Archiv / Lager
85 % NUF 5 - Bildung / Unterricht

Hauptnutzer • Hochschulverwaltung, Audimax

Anmerkungen zur Belegungs- und Raumplanung
Der Erste-Hilfe-Raum befindet sich in R14 R00 B09



Gebäudeübersicht | Campus Essen

Gebäude S03 S

Adresse	Universitätsstraße 2, 45141 Essen
Farbe	Sandgelb
Baujahr	1999
Gesamtfläche	3.869 m²
Hauptnutzfl. (NUF1-6)	2.124 m²
Flächennutzung	38 % NUF 2 - Büroarbeit 40 % NUF 3 - Experimente 9 % NUF 4 - Archiv, Lager 8 % NUF 5 - Bildung , Unterricht
Hauptnutzer	<ul style="list-style-type: none">• Fakultät für Biologie• Zentr. für Med. Biotechnologie (ZMB)• Zentr. für Wasser- u. Umweltforsch. (ZWU)

Anmerkungen zur Belegungs- und Raumplanung
keine



Gebäudeübersicht | Campus Essen

Gebäude S04 T - Hörsaalzentrum

Adresse Universitätsstraße 2, 45141 Essen
Baujahr 2000
Gesamtfläche 2.471 m²
Hauptnutzfl. (NUF1-6) 1.057 m²

Flächennutzung 2 % NUF 1 - Aufenthaltsräume
6 % NUF 4 - Archiv/ Lager
85 % NUF 5 - Bildung / Unterricht

Hauptnutzer • Hochschulverwaltung, Hörsäle

Anmerkungen zur Belegungs- und Raumplanung
keine



Gebäudeübersicht | Campus Essen

Gebäude S05 PIK - Baustelle

Adresse	Universitätsstraße 2, 45141 Essen
Baujahr	1996
Gesamtfläche	84 m²
Hauptnutzfl. (NUF1-6)	81 m²
Flächennutzung	95 % NUF 5 - Beratung, Meetings, Workshops
Hauptnutzer	Baustelle



Anmerkungen zur Belegungs- und Raumplanung
Renovierung in 2024 vorgesehen

Gebäudeübersicht | Campus Essen

Gebäude S05 R

Adresse	Universitätsstraße 2, 45141 Essen
Farbe	Sandgelb
Baujahr	1976
Gesamtfläche	6.702 m ²
Hauptnutzfl. (NUF1-6)	4.128 m ²
Flächennutzung	22 % NUF 2 - Büroarbeit 55 % NUF 3 - Experimente , Labore 15 % NUF 4 - Archiv, Lager 5 % NUF 5 - Bildung
Hauptnutzer	<ul style="list-style-type: none">• Fakultät für Biologie• Zentr. für Med. Biotechnologie (ZMB)• Fakultät für Chemie• Optikwerkstatt• Glasbläserei• Seminar- und Unterrichtsräume

Anmerkungen zur Belegungs- und Raumplanung
keine



Gebäudeübersicht | Campus Essen

Gebäude S05 T - Hörsaalzentrum

Adresse	Universitätsstraße 2, 45141 Essen
Farbe	Sandgelb
Baujahr	1976
Gesamtfläche	11.594 m ²
Hauptnutzfl. (NUF1-6)	6.311 m ²
Flächennutzung	23 % NUF 2 - Büroarbeit 39 % NUF 3 - Experimente , Labore 15 % NUF 4 - Archiv, Lager 22 % NUF 5 - Bildung Unterrichtsräume
Hauptnutzer	<ul style="list-style-type: none">• Fakultät für Biologie• Zentr. für Med. Biotechn. (ZMB)• Fakultät für Chemie• Unterrichtsräume• EG: Hörsaalzentrum

Anmerkungen zur Belegungs- und Raumplanung

Kombinierte Nutzung Erste-Hilfe-Raum und Wickel- und Ruheraum in S05 T00 A02



Gebäudeübersicht | Campus Essen

Gebäude S05 V

Adresse	Universitätsstraße 2, 45141 Essen
Farbe	Sandgelb
Baujahr	1976
Gesamtfläche	12.074 m ²
Hauptnutzfl. (NUF1-6)	6.929 m ²

Flächennutzung	32 % NUF 2 - Büroarbeit
	49 % NUF 3 - Experimente , Labore
	5 % NUF 4 - Archiv, Lager
	12 % NUF 5 - Bildung, Unterricht

Hauptnutzer	<ul style="list-style-type: none">• Fakultät für Biologie• Zentr. für Med. Biotechn. (ZMB)• Fakultät für Chemie• Hochschulverwaltung• Seminar- und Unterrichtsräume• EG: Hörsäle
--------------------	---

Anmerkungen zur Belegungs- und Raumplanung
keine



Gebäudeübersicht | Campus Essen

Gebäude S06 S

Adresse Universitätsstraße 2, 45141 Essen

Farbe Sandgelb

Baujahr 2015

Gesamtfläche 11.601 m²

Hauptnutzfl. (NUF1-6) 6.539 m²

Flächennutzung

- 63 % NUF 2 - Büroarbeit
- 1 % NUF 3 - Experimente , Labore
- 2 % NUF 4 - Archiv, Lager
- 34 % NUF 5 - Bildung, Unterrichtsräume

Hauptnutzer

- Fak. für Bildungswissenschaften
- Institut für Stadtteilentwicklung, Sozialraumorientierte Arbeit u. Beratung (ISSAB)
- Interdisz. Zentr. f. Bildungsforsch. (IZfB)

Anmerkungen zur Belegungs- und Raumplanung

Der Erste-Hilfe-Raum befindet sich in S06 S02 B05.



Gebäudeübersicht | Campus Essen

Gebäude S07

Adresse	Universitätsstraße 2, 45141 Essen
Farbe	Sandgelb
Baujahr	2008
Gesamtfläche	9.461 m ²
Hauptnutzfl. (NUF1-6)	4.617 m ²

Flächennutzung	19 % NUF 2 - Büroarbeit
	64 % NUF 3 - Experimente / Labore
	8 % NUF 4 - Archiv/ Lager
	7 % NUF 5 - Bildung/Unterricht

Hauptnutzer	<ul style="list-style-type: none">• Fakultät für Chemie• Unterrichtsräume• EG: Hörsaal
--------------------	--

Anmerkungen zur Belegungs- und Raumplanung
keine



Gebäudeübersicht | Campus Essen

Gebäude S08 - Entsorgungshof

Adresse Universitätsstraße 2, 45141 Essen
Baujahr 2013
Gesamtfläche 158 m²
Hauptnutzfl. (NUF1-6) 158 m²

Flächennutzung 10 % NUF 2 - Büroarbeit
90 % NUF 4 - Lager

Hauptnutzer

- Stabsstelle
Arbeitssicherheit & Umweltschutz

Anmerkungen zur Belegungs- und Raumplanung

Die Stabsstelle Arbeitssicherheit & Umweltschutz organisiert die ordnungsgemäße und umweltverträgliche Entsorgung von Abfällen bzw. die Sammlung von Rest- und Wertstoffen, die innerhalb des Universitätsbetriebes anfallen.



Gebäudeübersicht | Campus Essen

Gebäude T01 S

Adresse	Universitätsstraße 2, 45141 Essen
Farbe	Tannengrün
Baujahr	1976
Gesamtfläche	14.546 m ²
Hauptnutzfl. (NUF1-6)	8.776 m ²
Flächennutzung	32 % NUF 1 - Speiseräume 32 % NUF 2 - Büroarbeit 16 % NUF 3 - Küchen 18 % NUF 4 - Archiv, Lager
Hauptnutzer	<ul style="list-style-type: none">• Rektorat und Hochschulverwaltung• Studierendenwerk (Mensa & Café)• Akademisches Beratungszentrum Studium und Beruf (ABZ)• Allg. Studierendenausschuss (AStA)

Anmerkungen zur Belegungs- und Raumplanung
keine



Gebäudeübersicht | Campus Essen

Gebäude T03 R

Adresse Universitätsstraße 2, 45141 Essen
Farbe Tannengrün
Baujahr 1976
Gesamtfläche 9.848 m²
Hauptnutzfl. (NUF1-6) 5.955 m²

Flächennutzung 40 % NUF 2 - Büroarbeit
8 % NUF 3 - Experimente , Labore
12 % NUF 4 - Archiv, Lager
30 % NUF 5 - Bildung / Unterricht

Hauptnutzer

- Zentr. f. Med. Biotechn. (ZMB)
- Zentrum für Wasser- und Umweltforschung (ZWU)
- Hochschulverwaltung
- Fakultät für Physik
- Fakultät für Biologie
- Fakultät für Chemie
- Einschreibungswesen
- Seminar- und Unterrichtsräume



Anmerkungen zur Belegungs- und Raumplanung

Für T03 R03 ist der Umbau zu einer New Work-Fläche in 2025 geplant

Kombinierte Nutzung Erste-Hilfe-Raum und Wickel- und Ruheraum in T01 R00 DX8

Sprechzimmer des Betriebsarztes: T03 R04 C17.

Gebäudeübersicht | Campus Essen

Gebäude V15 R

Adresse	Universitätsstraße 2, 45141 Essen
Farbe	Veilchenblau
Baujahr	1976
Gesamtfläche	15.088 m ²
Hauptnutzfl. (NUF1-6)	9.771 m ²

Flächennutzung	30 % NUF 2 - Büroarbeit
	37 % NUF 3 - Experimente / Labore
	13 % NUF 4 - Archiv / Lager
	20 % NUF 5 - Bildung / Unterricht

Hauptnutzer	<ul style="list-style-type: none">• Fak. für Ingenieurwissenschaften (Abt. Bauwissenschaften)• Personalräte und Schwerbehindertenvertretung• Hochschulverwaltung• Unterrichtsräume
--------------------	---

Anmerkungen zur Belegungs- und Raumplanung
keine



Gebäudeübersicht | Campus Essen

Gebäude V15 S - Baustelle

Adresse Universitätsstraße 2, 45141 Essen
Farbe Veilchenblau
Baujahr 1976
Gesamtfläche
Hauptnutzfl. (NUF1-6)

Flächennutzung Baustelle

Hauptnutzer

Anmerkungen zur Belegungs- und Raumplanung

Im Zuge des Hochschulbau-Konsolidierungsprogramms wurde im Mai 2017 ein Raumprogramm für die Sanierung des Gebäudes V15 S sowie für die Sanierung einiger Restflächen des Gebäudes V15 R00 und R01 genehmigt. Die Baumaßnahmen werden im Zeitraum 2022 bis 2025 umgesetzt.



Gebäudeübersicht | Campus Essen

Gebäude A - Altendorfer Straße

Adresse Altendorfer Straße 5-9, 45127 Essen
Baujahr 1999
Gesamtmietfläche 1.545 m²
Hauptnutzfl. (NUF1-6) 1.185 m²

Flächennutzung 7 % NUF 2 - Büroarbeit
90 % NUF 5 - Bildung / Unterricht

Hauptnutzer

- Seminarflächen
- PC-Hall
- Projekt AEET (Germanistik)

Anmerkungen zur Belegungs- und Raumplanung
keine



Gebäudeübersicht | Campus Essen

Gebäude G-F, L, S (Botan. Garten)

Adresse	Külshammerweg 32, 45149 Essen
Baujahr	1988
Gesamtfläche	902 m ²
Hauptnutzfl. (NUF1-6)	765 m ²
Freilandfläche	2.120 m ²

Flächennutzung	1 % NUF 1 - Sozialraum
	2 % NUF 2 - Büroraum
	85 % NUF 3 - Gewächshäuser
	8 % NUF 4 - Lagerflächen
	5 % NUF 5 - Übungsraum

Hauptnutzer	• Fakultät für Biologie
-------------	-------------------------

Anmerkungen zur Belegungs- und Raumplanung

Auf dem Gruga-Gelände wurden 2011 zwei neue Gewächshäuser, ein Lehr- und ein Forschungsgewächshaus, errichtet und ein bestehender Gebäudeteil als Sozialgebäude für die Mitarbeiter umgebaut.

Außerdem wurden im Außenbereich neue Freilandflächen angelegt, die sich in 1.500 m² Beetfläche (mit Moorbeet, Bauerngarten,



Färberpflanzen-, Heilpflanzen-, Sandrasenbeet etc.) und 620 m² Wegefläche untergliedern lassen

Gebäudeübersicht | Campus Essen

Gebäude Gästehaus

Adresse	Reckhammerweg 3, 45141 Essen
Baujahr	unbekannt
Gesamtfläche	110 m ²
Hauptnutzfl. (NUF1-6)	90 m ²
Flächennutzung	100 % NUF 1 - Wohnen, Aufenthalt
Hauptnutzer	<ul style="list-style-type: none">• Studierendenwerk• Casino Hochschulverwaltung

Anmerkungen zur Belegungs- und Raumplanung
keine



Gebäudeübersicht | Campus Essen

Gebäude GLA-P

Adresse	Gladbecker Straße 180, 45141 Essen
Baujahr	1999
Gesamtfläche	56 m ²
Hauptnutzfl. (NF1-6)	56 m ²
Flächennutzung	79 % NUF 1 - Wohnen + Aufenthalt 21 % NUF 4 - Lager, Archiv
Hauptnutzer	<ul style="list-style-type: none">• Fak. für Bildungswissenschaften• LE Sport



Anmerkungen zur Belegungs- und Raumplanung

Wirtschaftsgebäude für die Sportler

Gebäudeübersicht | Campus Essen

Gebäude GLA-SH

Adresse Gladbecker Straße 180, 45141 Essen
Baujahr 1984
Gesamtfläche 2.650 m²
Hauptnutzfl. (NUF1-6) 1.751 m²

Flächennutzung 9 % NUF 2 - Büroarbeit
10 % NUF 4 - Lager, Archiv
81 % NUF 5 - Bildung, Unterricht

Hauptnutzer

- Fak. für Bildungswissenschaften
- LE Sport

Anmerkungen zur Belegungs- und Raumplanung
als Dreifachsporthalle nutzbar



Gebäudeübersicht | Campus Essen

Gebäude GLA-SP

Adresse Gladbecker Straße 180, 45141 Essen
Baujahr 2004
Gesamtfläche 963 m²
Hauptnutzfl. (NUF1-6) 618 m²

Flächennutzung 51 % NUF 2 - Büroarbeit
21 % NUF 3 - Experimente, Labore
25 % NUF 5 - Bildung, Unterricht

Hauptnutzer

- Fak. für Bildungswissenschaften
- LE Sport

Anmerkungen zur Belegungs- und Raumplanung
Lehrgebäude für die Sportpädagogik



Gebäudeübersicht | Campus Essen

Gebäude GLA-WDW

Adresse	Gladbecker Straße 210, 45141 Essen
Baujahr	1988
Gesamtfläche	133 m ²
Hauptnutzfl. (NUF1-6)	99 m ²
Flächennutzung	100 % NUF 1 - Wohnen + Aufenthalt
Hauptnutzer	<ul style="list-style-type: none">• Dezernat Gebäudemanagement



Anmerkungen zur Belegungs- und Raumplanung

Lager für den Hochschulsport

Im Zeitraum von Mitte 2025 bis 2026 wird der Bereich der ehemaligen Werkdienstwohnung und das Umfeld umfassend umgebaut und neugestaltet. Es werden Büroflächen für HSP und ISBW sowie Flächen für Pflege und Betrieb der Sportstätten entstehen.

Gebäudeübersicht | Campus Essen

Gebäude GLA-ZH, 2-fach-Sporthalle

Adresse Gladbecker Straße 210, 45141 Essen
Baujahr 2015
Gesamtfläche 1.807 m²
Hauptnutzfl. (NUF1-6) 1.169 m²

Flächennutzung 92 % NUF 1 - Bildung, Unterricht

Hauptnutzer

- Fak. für Bildungswissenschaften
- LE Sport

Anmerkungen zur Belegungs- und Raumplanung

Die Zweifachsporthalle wurde im Herbst 2015 in Betrieb genommen.



Gebäudeübersicht | Campus Essen

KWI - Goethestraße

Adresse	Goethestraße 31, 45128 Essen
Baujahr	
Gesamtfläche	3.522 m²
Hauptnutzfl. (NUF1-6)	2.215 m²
Flächennutzung	4 % NUF 1 - Aufenthalt 61 % NUF 2 - Büroraum 11 % NUF 4 - Lagerflächen 24 % NUF 5 - Übungsraum, Veranstaltung
Hauptnutzer	<ul style="list-style-type: none">• Kulturwissenschaftliches Institut Essen

Anmerkungen zur Belegungs- und Raumplanung
keine



Gebäudeübersicht | Campus Essen

Gebäude L

Adresse Leimkugelstraße 10, 45141 Essen
Baujahr 1969
Gesamtfläche 2.039 m²
Hauptnutzfl. (NUF1-6) 1.389 m²

Flächennutzung 28 % NUF 2 - Büroarbeit
66 % NUF 3 - Experimente, Labore
4 % NUF 4 - Archiv/ Lager

Hauptnutzer • Fak. für Ingenieurwissenschaften
Abteilung Maschinenbau

Anmerkungen zur Belegungs- und Raumplanung
keine



Gebäudeübersicht | Campus Essen

Gebäude LIN - Lindenallee

Adresse Lindenallee 39-41, 45127 Essen
Baujahr 1898-1901, 2018
Gesamtmietfläche 1.625 m²
Hauptnutzfl. (NUF1-6) 1.120 m²

Flächennutzung

- 13 % NUF 1 - Aufenthalt
- 64 % NUF 2 - Büroraum
- 2 % NUF 4 - Lager, Archiv
- 21 % NUF 5 - Veranstaltung

Hauptnutzer

- RAR-College for Social Sciences and Humanities

Anmerkungen zur Belegungs- und Raumplanung
keine



Gebäudeübersicht | Campus Essen

Gebäude S-A

Adresse	Schützenbahn 70, 45127 Essen
Baujahr	1910
Gesamtfläche	8.930 m ²
Hauptnutzfl. (NUF1-6)	4.408 m ²
Flächennutzung	<ul style="list-style-type: none">8 % NUF 1 - Aufenthaltsräume26 % NUF 2 - Büroarbeit47 % NUF 3 - Experimente/ Labore9 % NUF 4 - Archiv/ Lager9 % NUF 5 - Bildung, Unterricht
Hauptnutzer	<ul style="list-style-type: none">• Fak. für Chemie• Fak. für Informatik• Unterrichtsräume

Anmerkungen zur Belegungs- und Raumplanung

Der Erste-Hilfe-Raum befindet sich in S-A 015,
zugleich ist dort ein Sprechzimmer des Betriebsarztes



Gebäudeübersicht | Campus Essen

Gebäude S-AM - Mensa

Adresse Schützenbahn 70, 45127 Essen
Baujahr 1960
Gesamtfläche 656 m²
Hauptnutzfl. (NUF1-6) 618 m²

Flächennutzung 85 % NUF 1 - Speiseräume
11 % NUF 3 - Küchen

Hauptnutzer • Studierendenwerk (CaSchü)

Anmerkungen zur Belegungs- und Raumplanung
keine



Gebäudeübersicht | Campus Essen

Gebäude S-E

Adresse	Schützenbahn 70, 45127 Essen
Baujahr	1959
Gesamtfläche	1.699 m ²
Hauptnutzfl. (NUF1-6)	990 m ²
Flächennutzung	50 % NUF 2 - Büroarbeit 3 % NUF 4 - Archiv/ Lager 48 % NUF 5 - Bildung / Unterricht
Hauptnutzer	<ul style="list-style-type: none">• Fak. für Chemie• Fak. für InformatikUnterrichtsräume

Anmerkungen zur Belegungs- und Raumplanung
keine



Gebäudeübersicht | Campus Essen

Gebäude S-GW - Gerlingwache

Adresse	Gerlingstraße 16, 45127 Essen
Baujahr	ca. 1930
Gesamtfläche	1.317 m²
Hauptnutzfl. (NUF1-6)	1.010 m²
Flächennutzung	86 % NUF 2 - Büroarbeit 6 % NUF 3 - Produktion / Labore 8 % NUF 5 - Bildung / Unterricht
Hauptnutzer	<ul style="list-style-type: none">• Fak. für Informatik• paluno (Zentr. für Software Engineering)

Anmerkungen zur Belegungs- und Raumplanung
keine



Gebäudeübersicht | Campus Essen

Gebäude S-H

Adresse	Schützenbahn 70, 45127 Essen
Baujahr	1960
Gesamtfläche	4.932 m²
Hauptnutzfl. (NUF1-6)	2.624 m²
Flächennutzung	69 % NUF 2 - Büroarbeit 4 % NUF 4 - Archiv/ Lager 26 % NUF 5 - Bildung / Unterricht
Hauptnutzer	<ul style="list-style-type: none">• Fak. für Informatik• Zentrum für Informations- und Mediendienste (ZIM)

Anmerkungen zur Belegungs- und Raumplanung

Die Kernsanierung der 4. und 5. OG ist abgeschlossen



Gebäudeübersicht | Campus Essen

Gebäude S-L

Adresse	Schützenbahn 70, 45127 Essen
Baujahr	1959
Gesamtfläche	3.296 m²
Hauptnutzfl. (NUF1-6)	2.274 m²
Flächennutzung	37 % NUF 2 - Büroarbeit 36 % NUF 3 - Experimente / Labore 8 % NUF 4 - Archiv/ Lager 17 % NUF 5 - Bildung / Unterricht
Hauptnutzer	<ul style="list-style-type: none">• Fak. für Chemie• Fak. für Informatik• Unterrichtsräume

Anmerkungen zur Belegungs- und Raumplanung
keine



Gebäudeübersicht | Campus Essen

Gebäude S-M

Adresse Schützenbahn 70, 45127 Essen

Baujahr 1912

Gesamtfläche 3.409 m²

Hauptnutzfl. (NUF1-6) 2.055 m²

Flächennutzung

- 26 % NUF 2 - Büroarbeit
- 4 % NUF 3 - Experimente / Labore
- 26 % NUF 4 - Archiv / Lager
- 44 % NUF 5 - Bildung / Unterricht

Hauptnutzer

- Fak. für Chemie
- Fak. für Informatik
- Hochschulsport

Anmerkungen zur Belegungs- und Raumplanung
keine



Gebäudeübersicht | Campus Essen

Gebäude S-R

Adresse	Schützenbahn 70, 45127 Essen
Baujahr	1991
Gesamtfläche	691 m²
Hauptnutzfl. (NUF1-6)	468 m²
Flächennutzung	72 % NUF 2 - Büroarbeit 18 % NUF 3 - Experimente / Labore 11 % NUF 4 - Archiv / Lager
Hauptnutzer	<ul style="list-style-type: none">Fak. für GeisteswissenschaftenInstitut für Geographie

Anmerkungen zur Belegungs- und Raumplanung
keine



Gebäudeübersicht | Campus Essen

Gebäude Weststadttürme

Adresse	Berliner Platz 6-8, 45127 Essen
Baujahr	1990
Gesamtmietfläche	10.190 m ²
Hauptnutzfl. (NUF1-6)	7.380 m ²
Flächennutzung	<ul style="list-style-type: none">2 % NUF 1 - Aufenthaltsraum78 % NUF 2 - Büroarbeit2 % NUF 3 - Experimente8 % NUF 4 - Archiv, Lager9 % NUF 5 - Bildung / Unterricht
Hauptnutzer	<ul style="list-style-type: none">• Hochschulverwaltung• Fak. für Ingenieurwissenschaften• Fak. für Geisteswissenschaften• Fak. für Wirtschaftswissenschaften• Fak. für Bildungswissenschaften (HPG Hochschulambulanz)• Science Support Center (SSC)• Zentrum f. Lehrkräftebildung (ZLB)• Institut IwiS• Profilschwerpunkt Urbane Systeme



Anmerkungen zur Belegungs- und Raumplanung

Die im Jahre 1990 errichteten „Weststadttürme“ sind ein 15-geschossiger Bürogebäudekomplex am Berliner Platz 6-8 mit einer Gesamtfläche von rund 12.220 m².

Diese Flächen werden als Rotationsfläche für laufende Großsanierungen genutzt. Erste-Hilfe-Raum WST-A12.12.

Gebäudeübersicht | Campus Essen

Gebäude WSC

Adresse Thea-Leymann-Straße 9, 45127 Essen
Baujahr 2002
Gesamtmietfläche 10.202 m²
Hauptnutzfl. (NUF1-6) 7.392 m²

Flächennutzung 68 % NUF 2 - Büroarbeit
6 % NUF 4 - Archiv/ Lager
24 % NUF 5 - Bildung / Unterricht

Hauptnutzer

- Fak. für Mathematik
- Fak. für Wirtschaftswissenschaften

Anmerkungen zur Belegungs- und Raumplanung
Der Erste-Hilfe-Raum befindet sich in WSC-N-2.31

