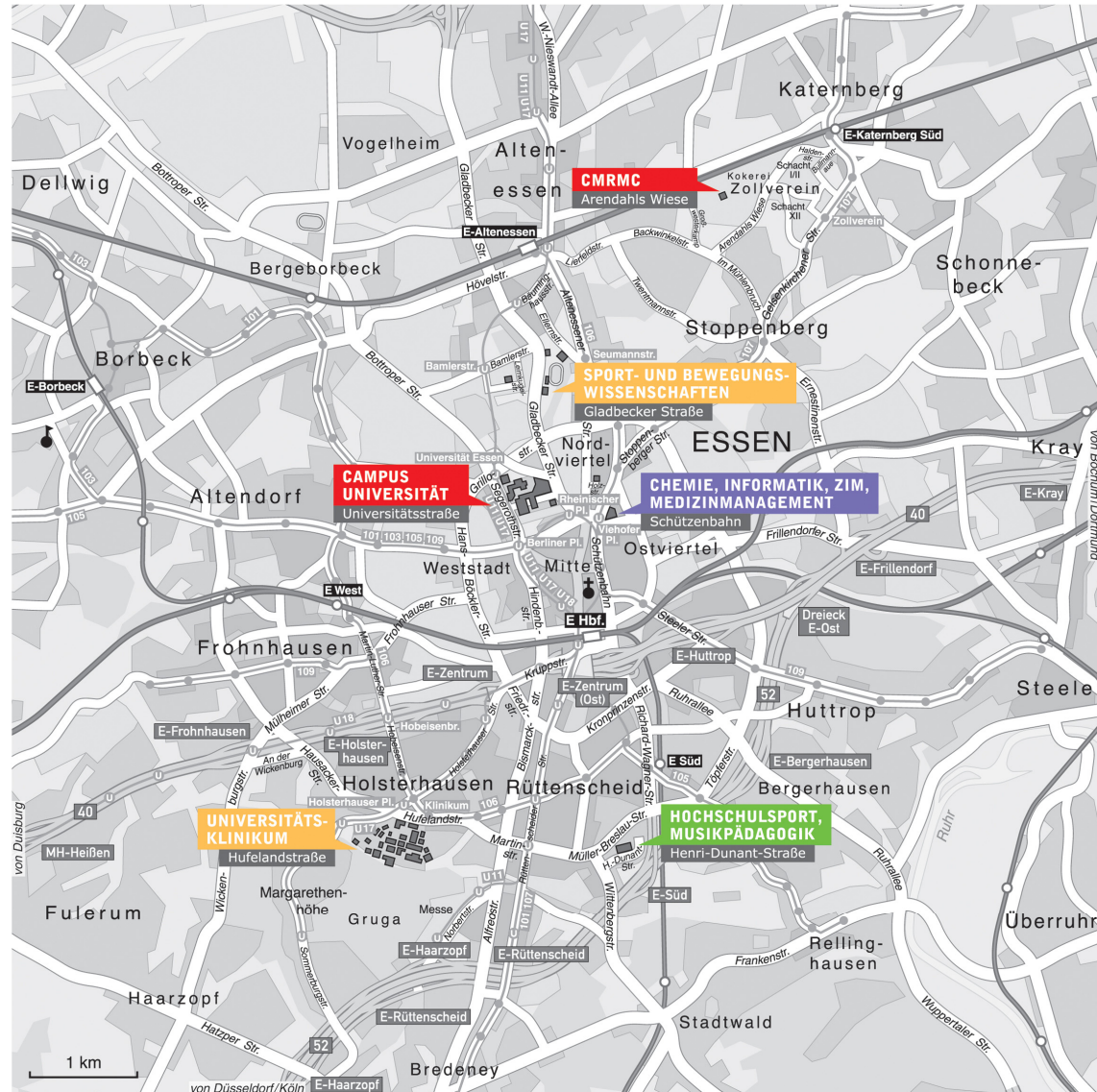
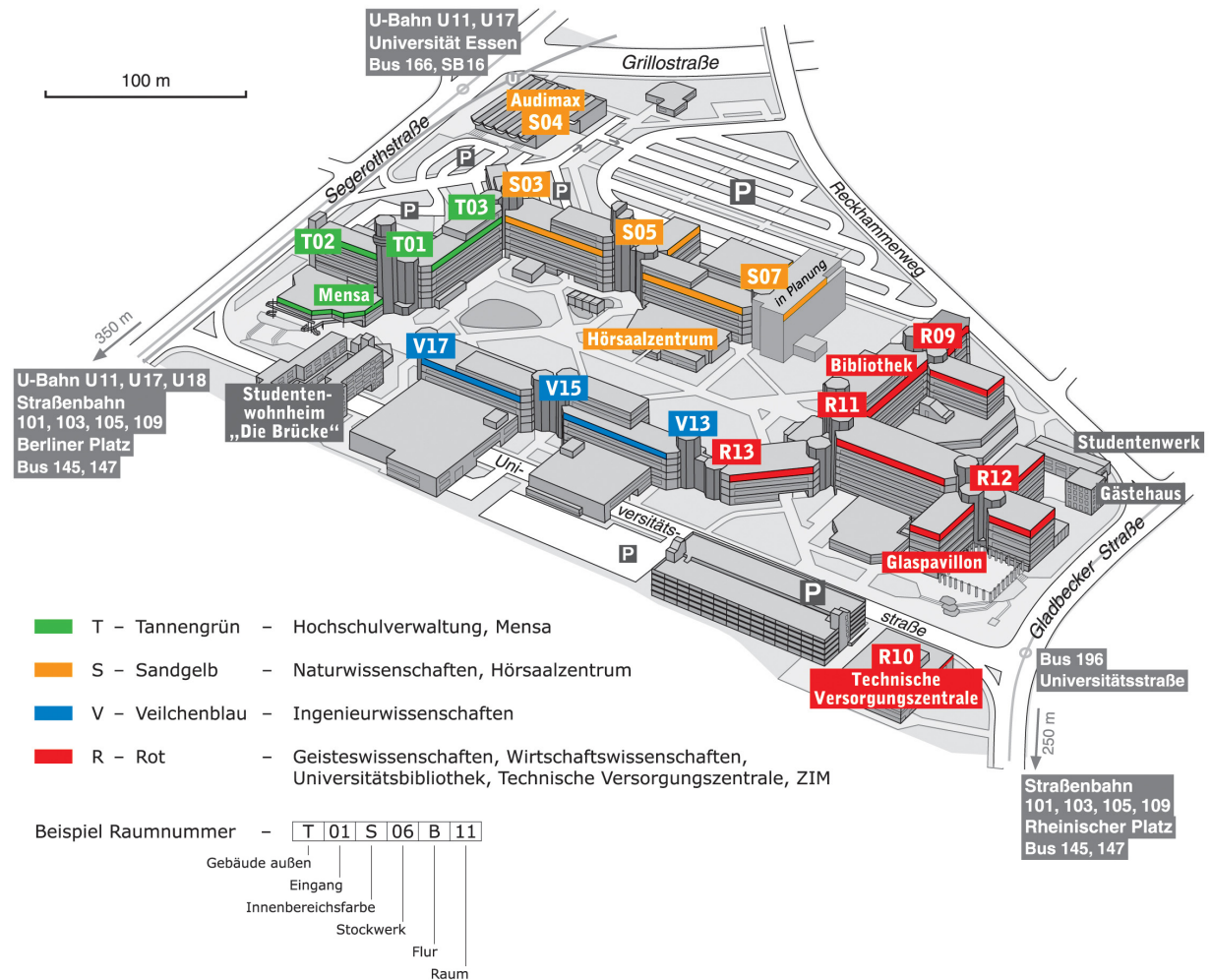


# Gebäudeübersicht Universität Duisburg-Essen

Campus Essen







## **Gebäude P „Pavillon“**

Universitätsstr. 2, 45141 Essen

Baujahr	1975
Gesamtfläche	933 m <sup>2</sup>
Hauptnutzfläche (NF1-6)	598 m <sup>2</sup>

Flächennutzung	<b>83 % NF 2 – Büroarbeit</b>
	<b>12 % NF 4 – Archiv / Lager</b>

### **Hauptnutzer**

Hochschulverwaltung

### **Anmerkungen zur Belegungs- und Raumplanung**

keine





## Gebäude Park „Parkhaus“

Universitätsstr. 2, 45141 Essen

Baujahr	1980
Gesamtfläche	18.527 m <sup>2</sup>
Hauptnutzfläche (NF1-6)	429 m <sup>2</sup>

Flächennutzung	<b>86 % NF 4 – Archiv / Lager</b>
----------------	-----------------------------------

### Hauptnutzer

Hochschulverwaltung	Parkhaus
---------------------	----------

### Anmerkungen zur Belegungs- und Raumplanung

keine



## Gebäude R09R „rot“

Universitätsstr. 2, 45141 Essen

Baujahr	1997
Gesamtfläche	3.028 m <sup>2</sup>
Hauptnutzfläche (NF1-6)	1.916 m <sup>2</sup>

Flächennutzung	<b>72 % NF 2</b> – Büroarbeit
	<b>19 % NF 5</b> – Bildung, Unterricht

**Hauptnutzer**  
FB WiWi

### Anmerkungen zur Belegungs- und Raumplanung

keine



## Gebäude R09S „rot“

Universitätsstr.2, 45141 Essen

Baujahr	1976
Gesamtfläche	3.138 m <sup>2</sup>
Hauptnutzfläche (NF1-6)	1.856 m <sup>2</sup>

Flächennutzung	<b>56 % NF 2</b> - Büroarbeit
	<b>10 % NF 4</b> - Archiv, Lager
	<b>34 % NF 5</b> – Bildung / Unterricht

### Hauptnutzer

FB WiWi, FB GeWi

### Anmerkungen zur Belegungs- und Raumplanung

Einrichtung des Sprach- und Förderunterrichtes



## **Gebäude R10R - tvz**

Universitätsstr.2, 45141 Essen

Baujahr	1973
Gesamtfläche	4.328 m <sup>2</sup>
Hauptnutzfläche (NF1-6)	2.093 m <sup>2</sup>

Flächennutzung	<b>25 % NF 2</b> - Büroarbeit
	<b>17 % NF 3</b> - Experimente
	<b>52 % NF 4</b> - Archiv, Lager

### **Hauptnutzer**

Dezernat Gebäudemanagement

### **Anmerkungen zur Belegungs- und Raumplanung**

keine





## Gebäude R11T „rot“

Universitätsstr.2, 45141 Essen

Baujahr	1976
Gesamtfläche	25.892 m <sup>2</sup>
Hauptnutzfläche (NF1-6)	16.727 m <sup>2</sup>

Flächennutzung	<b>25 % NF 2</b> - Büroarbeit
	<b>19 % NF 4</b> - Archiv, Lager
	<b>55 % NF 5</b> – Bildung / Unterricht

### Hauptnutzer

FB WiWi, FB GeWi, FB BiWi, Bibliothek

### Anmerkungen zur Belegungs- und Raumplanung

Etablierung des Instituts für Berufs- und Weiterbildung (IBW) aus DU als fusionsbedingte Maßnahme im Jahr 2006 / Etablierung der Bereiche Energiewirtschaft, Marketing und Handel im FB WiWi



## Gebäude R12R „rot“

Universitätsstr.2, 45141 Essen

Baujahr	1974
Gesamtfläche	16.653 m <sup>2</sup>
Hauptnutzfläche (NF1-6)	10.220 m <sup>2</sup>

Flächennutzung	<b>38 % NF 2</b> - Büroarbeit
	<b>9 % NF 3</b> – Experimente, Labore
	<b>11 % NF 4</b> - Archiv, Lager
	<b>41 % NF 5</b> – Bildung / Unterricht

### Hauptnutzer

FB WiWi, FB GeiWi, FB BiWi, FB KuD

### Anmerkungen zur Belegungs- und Raumplanung

Perspektivisch Lokalisation der LE Kunst inklusive Gestaltungstechnik in den FB GeiWi / Standort des Essener Kollegs für Geschlechterforschung / geplante Brandschutzmaßnahme ab Sommer 2008



## Gebäude R12S „rot“

Universitätsstr.2, 45141 Essen

Baujahr	1974
Gesamtfläche	3.538 m <sup>2</sup>
Hauptnutzfläche (NF1-6)	2.527 m <sup>2</sup>

Flächennutzung	<b>59 % NF 2</b> - Büroarbeit
	<b>34 % NF 5</b> – Bildung / Unterricht

### Hauptnutzer

FB GeiWi, FB KuD

### Anmerkungen zur Belegungs- und Raumplanung

Landmark des FB GeiWi / geplante Brandschutzmaßnahmen ab Sommer 2008





## Gebäude R12T „rot“

Universitätsstr.2, 45141 Essen

Baujahr	1974
Gesamtfläche	3.248 m <sup>2</sup>
Hauptnutzfläche (NF1-6)	2.198 m <sup>2</sup>

Flächennutzung	<b>19 % NF 1</b> - Mensa / Cafeteria
	<b>36 % NF 2</b> - Büroarbeit
	<b>28 % NF 3</b> - Experimente, Labore
	<b>13 % NF 5</b> - Bildung / Unterricht

### Hauptnutzer

FB GeiWi, FB KuD

### Anmerkungen zur Belegungs- und Raumplanung

Geplante Verlagerung der LE Romanistik aus DU als fusionsbedingte Maßnahme im Sommer 2009 / geplante Brandschutzmaßnahme ab Sommer 2008





## Gebäude R12V „rot“

Universitätsstr.2, 45141 Essen

Baujahr	1974
Gesamtfläche	3.392 m <sup>2</sup>
Hauptnutzfläche (NF1-6)	2.438 m <sup>2</sup>

Flächennutzung	<b>59 % NF 2</b> - Büroarbeit
	<b>30 % NF 5</b> - Bildung / Unterricht

### Hauptnutzer

FB GeWi, FB KuD

### Anmerkungen zur Belegungs- und Raumplanung

Verlagerung der Lehreinheiten Industrial Design und Kommunikationsdesign an einen neuen Standort der Folkwang-Hochschule / geplante Brandschutzmaßnahme ab Sommer 2008



## Gebäude R13V „rot“

Universitätsstr.2, 45141 Essen

Baujahr	1976
Gesamtfläche	4.666 m <sup>2</sup>
Hauptnutzfläche (NF1-6)	2.808 m <sup>2</sup>

Flächennutzung	<b>45 % NF 2</b> – Büroarbeit
	<b>10 % NF 3</b> – Experimente / Labore
	<b>19 % NF 4</b> – Archiv / Lager
	<b>26 % NF 5</b> – Bildung / Unterricht

### Hauptnutzer

FB KuD / FB BiWi / Fak. IngWi

### Anmerkungen zur Belegungs- und Raumplanung

Flächenaufgabe der Abteilung Maschinenwesen zur Unterbringung von Elternservice, Kindertagesstätte, Gleichstellungsbeauftragte, sowie Projekten im FB BiWi



## Gebäude S03S – „Drittmittelgebäude“

Universitätsstr.2, 45141 Essen

Baujahr	1999
Gesamtfläche	3.665 m <sup>2</sup>
Hauptnutzfläche (NF1-6)	2.101 m <sup>2</sup>

Flächennutzung	<b>39 % NF 2</b> - Büroarbeit
	<b>32 % NF 3</b> - Experimente
	<b>18 % NF 4</b> - Archiv, Lager
	<b>8 % NF 5</b> - Bildung , Unterricht

### Hauptnutzer

FB Bio Geo, Zentrale wissenschaftliche Einrichtungen:  
ZMB (Zentrum für Medizinische Biotechnologie), ZMU  
(Zentrum für Mikroskalige Umweltsysteme)

### Anmerkungen zur Belegungs- und Raumplanung

Anbau einer „Großen Tierhaltung“ im Untergeschoss geplant;  
Vorbehaltlich einer positiven Entscheidung im Landeskabinett  
kann im III. Quartal 2008 mit dem Bau begonnen werden.  
(Bauzeit ca.14 Monate)





## **Gebäude S04T „Audimax“**

Universitätsstr. 2, 45141 Essen

Baujahr	2000
Gesamtfläche	2.929 m <sup>2</sup>
Hauptnutzfläche (NF1-6)	1.052 m <sup>2</sup>

Flächennutzung **89 % NF 5 – Bildung / Unterricht**

### **Hauptnutzer**

Hochschulverwaltung

### **Anmerkungen zur Belegungs- und Raumplanung**

keine





## Gebäude S05PIK

Universitätsstr. 2, 45141 Essen

Baujahr	unbekannt
Gesamtfläche	76 m <sup>2</sup>
Hauptnutzfläche (NF1-6)	74 m <sup>2</sup>

Flächennutzung	<b>94 % NF 5 – Bildung / Unterricht</b>
----------------	---

### Hauptnutzer

FB BiWi

### Anmerkungen zur Belegungs- und Raumplanung

keine



## Gebäude S05R „Sonnengelb“

Universitätsstr.2, 45141 Essen

Baujahr 1976  
Gesamtfläche 7.045 m<sup>2</sup>  
Hauptnutzfläche (NF1-6) 4.257 m<sup>2</sup>

Flächennutzung **23 % NF 2** - Büroarbeit  
**50 % NF 3** - Experimente , Labore  
**18 % NF 4** - Archiv,  
**9 % NF 5** -

Lager

Bildung  
(Unterrichtsräume etc.)

### Hauptnutzer

FB BioGeo / FB Chemie / Hochschulverwaltung / Seminarräume  
/Werkstätten

### Anmerkungen zur Belegungs- und Raumplanung

Perspektive nach Freizug des 1. + 2. OG durch FB Chemie z.T.  
in den Neubau Chemie S07 (ab Juni 2008)

Kernsanierung für FB BioGeo (ab Okt. 2008), Werkstätten und  
Seminarräume – einschließlich Brandschutz- und  
Schadstoffsanierung



### **Gebäude S05T „Sonnengelb“**

Universitätsstr.2, 45141 Essen

Baujahr	1976
Gesamtfläche	11.766 m <sup>2</sup>
Hauptnutzfläche (NF1-6)	6.207 m <sup>2</sup>

Flächennutzung	<b>23 % NF 2</b> - Büroarbeit
	<b>38 % NF 3</b> - Experimente , Labore
	<b>15 % NF 4</b> -Archiv, Lager
	<b>24 % NF 5</b> - Bildung (Unterrichtsräume etc.)

### **Hauptnutzer**

FB BioGeo / FB Chemie / Hochschulverwaltung / Seminarräume  
& Hörsäle

### **Anmerkungen zur Belegungs- und Raumplanung**

Perspektive nach Freizug des 1. OG durch den FB Chemie in den  
Neubau S07 (ab Juni 2008):

3. + 4. OG: Kernsanierung für FB BioGeo + ZMB

2. OG: Kernsanierung für fusionsbedingte Maßnahmen FB  
Chemie (Wasserchemie) vom Campus Duisburg (SG / M-  
Bereich)

1.OG: Kernsanierung für FB Chemie (2008 – 2010)

EG: Hörsaalzentrum, FB Chemie





## Gebäude S05V „Sonnengelb“

Universitätsstr.2, 45141 Essen

Baujahr	1976
Gesamtfläche	12.831 m <sup>2</sup>
Hauptnutzfläche (NF1-6)	7.293 m <sup>2</sup>

Flächennutzung	<b>30 % NF 2</b> - Büroarbeit
	<b>33 % NF 3</b> - Experimente , Labore
	<b>5 % NF 4</b> - Archiv, Lager
	<b>32 % NF 5</b> - Bildung , Unterricht

### Hauptnutzer

FB BioGeo / FB Chemie / Hochschulverwaltung / Seminarräume & Hörsäle

### Anmerkungen zur Belegungs- und Raumplanung

Perspektive nach Freizug des 3., 2. + 1. OG durch FB Chemie in den Neubau Chemie S07 (ab Juni 2008) und Bibliothek in die kernsanierte Etage V15 S01:

7. + 6. OG: FB Chemie (fertig gestellt)

5. OG: FB BioGeo, ZMB (fertig gestellt)

4. OG: FB BioGeo, ZMB (z.T. fertig gestellt)

3. + 2. OG: Kernsanierung für fusionsbedingte Maßnahmen FB Chemie (Wasserchemie) vom Campus Duisburg

1.OG: Kernsanierung für FB Chemie, FB BioGeo, FB Mathematik  
EG: Hörsäle, FB Chemie





## **Gebäude S07 „Neubau Chemie“**

Universitätsstr. 2, 45141 Essen

Baujahr	2008
Gesamtfläche	9.456 m <sup>2</sup>
Hauptnutzfläche (NF1-6)	4.625 m <sup>2</sup>

Flächennutzung	<b>19 % NF 2</b> – Büroraum
	<b>64 % NF 3</b> - Experimente / Labore

### **Hauptnutzer**

FB Chemie - durch die Arbeitsgruppen der Organischen, Anorganischen und Technischen Chemie belegt

### **Anmerkungen zur Belegungs- und Raumplanung**

Ab Juni 2008 soll der „Neubau Chemie“ bezogen werden



## **Gebäude T01S „Tannengrün“**

Universitätsstr.2, 45141 Essen

Baujahr	1976
Gesamtfläche	16.832 m <sup>2</sup>
Hauptnutzfläche (NF1-6)	10.683 m <sup>2</sup>

Flächennutzung	<b>43 % NF 1</b> - Speiseräume
	<b>27 % NF 2</b> - Büroarbeit
	<b>15 % NF 3</b> - Experimente , Labore
	<b>15 % NF 4</b> -Archiv, Lager

### **Hauptnutzer**

Studentenwerk (Mensa & Cafeteria), ZIM, Hochschulverwaltung (Rektorat / Kanzler), ASTA

### **Anmerkungen zur Belegungs- und Raumplanung**

keine



## Gebäude T03R „Tannengrün“

Universitätsstr.2, 45141 Essen

Baujahr	1976
Gesamtfläche	9.976 m <sup>2</sup>
Hauptnutzfläche (NF1-6)	5.996 m <sup>2</sup>

Flächennutzung	<b>46 % NF 2</b> - Büroarbeit
	<b>16 % NF 3</b> - Experimente , Labore
	<b>9 % NF 4</b> -Archiv, Lager
	<b>26 % NF 5</b> - Bildung / Unterricht

### Hauptnutzer

FB Mathematik / FB Physik / FB Chemie /  
Hochschulverwaltung – Seminarräume + Studierenden-  
sekratariat

### Anmerkungen zur Belegungs- und Raumplanung

Kernsaniert und 2.-6.OG nach fusionsbedingtem Freizug FB  
Physik an den Campus Duisburg





## Gebäude V15R „Veilchenblau“

Universitätsstr.2, 45141 Essen

Baujahr	1976
Gesamtfläche	15.876 m <sup>2</sup>
Hauptnutzfläche (NF1-6)	10.386 m <sup>2</sup>

Flächennutzung	<b>29 % NF 2</b> - Büroarbeit
	<b>37 % NF 3</b> – Experimente / Labore
	<b>12 % NF 4</b> – Archiv / Lager
	<b>22 % NF 5</b> – Bildung / Unterricht

### Hauptnutzer

Fak. IngWi / FB Mathematik / FB BioGeo

### Anmerkungen zur Belegungs- und Raumplanung

Etablierung der LE Germanistik aus dem Gebäudekomplex R12 in Essen und aus DU als fusionsbedingte Maßnahme im Herbst 2008 / Unterbringung des Landesprüfungsamtes aus der Aufgabe der Liegenschaft Henri-Dunant-Str. / Flächenaufgabe der LE Landschaftsarchitektur an die Hochschule Höxter / geplante Brandschutz- und Sanierungsmaßnahmen ab Sommer 2008



## Gebäude V15S „Veilchenblau“

Universitätsstr.2, 45141 Essen

Baujahr	1976
Gesamtfläche	13.873 m <sup>2</sup>
Hauptnutzfläche (NF1-6)	8.887 m <sup>2</sup>

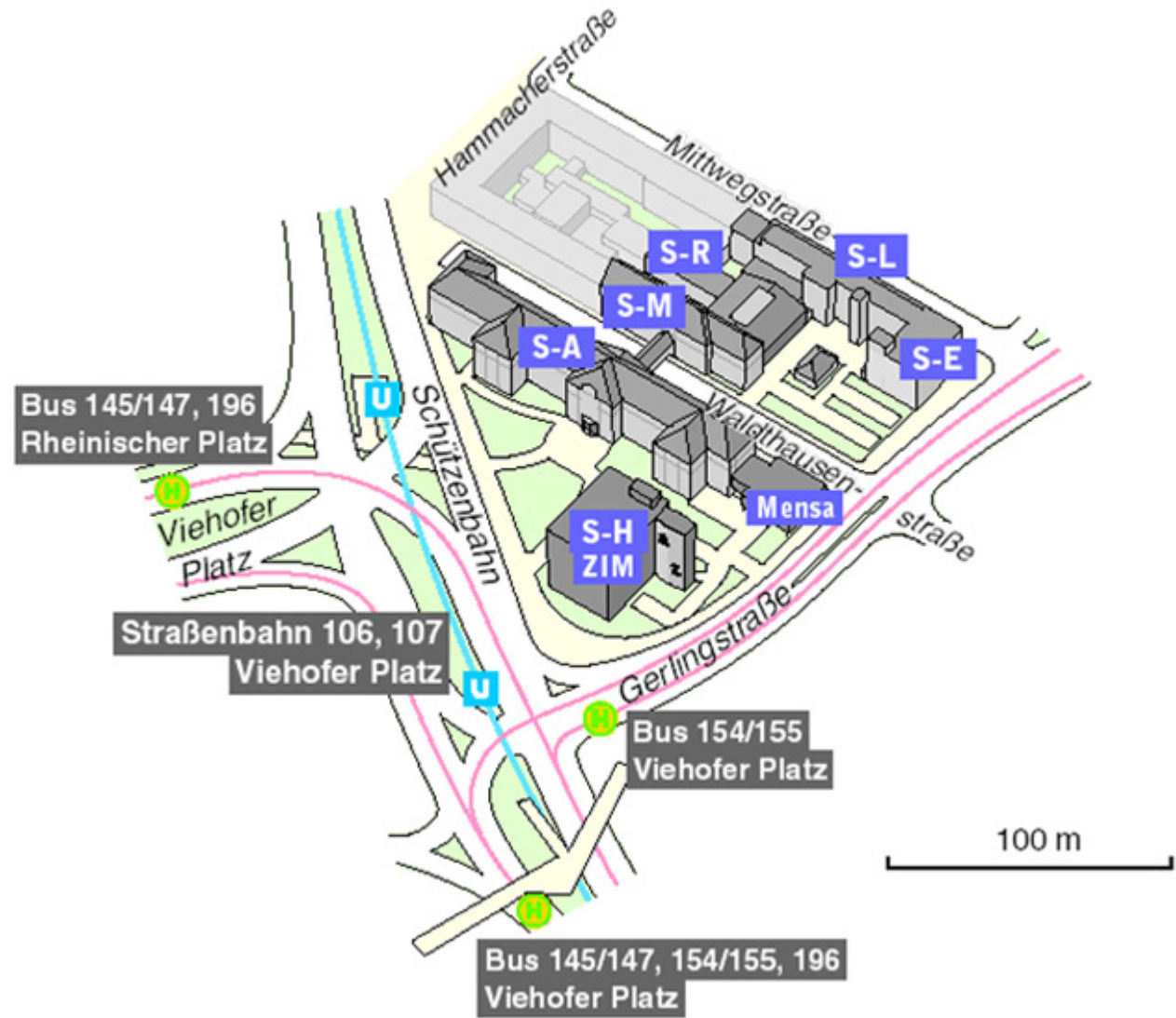
Flächennutzung	<b>36 % NF 2</b> - Büroarbeit
	<b>40 % NF 3</b> – Experimente / Labore
	<b>12 % NF 4</b> – Archiv / Lager
	<b>12 % NF 5</b> – Bildung / Unterricht

### Hauptnutzer

Fak. IngWi / E-Werkstatt

### Anmerkungen zur Belegungs- und Raumplanung

Etablierung der LE Germanistik aus dem Gebäudekomplex R12 in Essen und aus DU als fusionsbedingte Maßnahme im Herbst 2008 / Unterbringung des Landesprüfungsamtes aus der Aufgabe der Liegenschaft Henri-Dunant-Str. / Flächenaufgabe der LE Landschaftsarchitektur an die Hochschule Höxter / geplante Brandschutz- und Sanierungsmaßnahmen ab Sommer 2008







## Gebäude S-A

Schützenbahn 70, 45127 Essen

Baujahr	1910
Gesamtfläche	8.592 m <sup>2</sup>
Hauptnutzfläche (NF1-6)	4.191 m <sup>2</sup>

Flächennutzung	<b>37 % NF 2</b> – Büroarbeit
	<b>24 % NF 3</b> – Produktion / Labore
	<b>10 % NF 4</b> – Lagern
	<b>28 % NF 5</b> – Bildung, Unterricht

### Hauptnutzer

Hochschulverwaltung, FB Chemie, Fak. IngWi, FB WiWi

### Anmerkungen zur Belegungs- und Raumplanung

Unterbringung des Instituts für Kultur u. Sprache (IKS) in Zusammenhang mit der Aufgabe der Liegenschaft Henri-Dunant-Str. / Flächenerweiterung des FB WiWi und des FB Chemie durch Aufgabe der Abteilung Maschinenwesen Technik, Fak. IngWi



## Gebäude S-AM „Mensa“

Schützenbahn 70, 45127 Essen

Baujahr	1960
Gesamtfläche	656 m <sup>2</sup>
Hauptnutzfläche (NF1-6)	618 m <sup>2</sup>

Flächennutzung	<b>85 % NF 1 – Speiseräume</b>
	<b>11 % NF 3 – Küchen</b>

**Hauptnutzer**  
Studentenwerk

### Anmerkungen zur Belegungs- und Raumplanung

keine



## Gebäude S-E

Schützenbahn 70, 45127 Essen

Baujahr	1959
Gesamtfläche	1.714 m²
Hauptnutzfläche (NF1-6)	1.002 m²

Flächennutzung	<b>53 % NF 2</b> – Büroarbeit
	<b>46 % NF 5</b> – Bildung / Unterricht

### Hauptnutzer

FB Chemie / FB WiWi / Hochschulverwaltung

### Anmerkungen zur Belegungs- und Raumplanung

Standort der Essener Einrichtung „Forscherguppe und Graduiertenkolleg Naturwissenschaftlicher Unterricht“ im Bereich Didaktik der Chemie / Etablierung des Bereichs Medizin-Management im FB WiWi





## Gebäude S-H

Schützenbahn 70, 45127 Essen

Baujahr	1960
Gesamtfläche	5.505 m²
Hauptnutzfläche (NF1-6)	2.622 m²

Flächennutzung	<b>70 % NF 2</b> – Büroarbeit
	<b>27 % NF 5</b> – Bildung / Unterricht

### Hauptnutzer

FB WiWi / Hochschulverwaltung / Medien / IT-Infrastruktur / ZIM

### Anmerkungen zur Belegungs- und Raumplanung

Serviceeinrichtung zur Unterstützung von Forschung und Lehre durch Informations-, Kommunikations- und Mediendienste, Zentrum für EDV und Großrechneranlagen



## Gebäude S-L

Schützenbahn 70, 45127 Essen

Baujahr	1959
Gesamtfläche	3.312 m <sup>2</sup>
Hauptnutzfläche (NF1-6)	2.272 m <sup>2</sup>

Flächennutzung	<b>35 % NF 2</b> – Büroarbeit
	<b>38 % NF 3</b> – Experimente / Labore
	<b>17 % NF 5</b> – Bildung / Unterricht

### Hauptnutzer

FB Chemie / FB Physik / Fak. IngWi / Hochschulverwaltung

### Anmerkungen zur Belegungs- und Raumplanung

Flächenerweiterung des FB WiWi und FB Chemie durch  
Flächenaufgabe der Abteilung Maschinenwesen Technik, Fak.  
IngWi



## Gebäude S-M

Schützenbahn 70, 45127 Essen

Baujahr 1912  
Gesamtfläche 3.397 m<sup>2</sup>  
Hauptnutzfläche (NF1-6) 2.291 m<sup>2</sup>

Flächennutzung

- 24 % NF 2** – Büroarbeit
- 47 % NF 3** – Experimente / Labore
- 20 % NF 4** – Archiv / Lager
- 9 % NF 5** – Bildung / Unterricht

### Hauptnutzer

FB WiWi / FB Chemie / Fak. IngWi / Hochschulverwaltung

### Anmerkungen zur Belegungs- und Raumplanung

Flächenaufgabe der Abteilung Maschinenwesen zur Unterbringung der Hochschulsportflächen aus der Aufgabe der Liegenschaft Henri-Dunant-Str.

Unterbringung von Professuren und des neuen Experimental-labors im FB WiWi zum Herbst 2008





## Gebäude S-R

Schützenbahn 70, 45127 Essen

Baujahr	1991
Gesamtfläche	689 m <sup>2</sup>
Hauptnutzfläche (NF1-6)	510 m <sup>2</sup>

Flächennutzung	<b>29 % NF 2</b> – Büroarbeit
	<b>57 % NF 3</b> – Experimente / Labore
	<b>10 % NF 4</b> – Archiv / Lager

### Hauptnutzer

FB Chemie / Fak. IngWi

### Anmerkungen zur Belegungs- und Raumplanung

Ausweichflächen für Sanierungsmaßnahmen in den naturwissenschaftlichen Gebäuden S05 auf der Hauptbaufläche / Interimslösung bis 2010



## Gebäude ES

Ellernstraße 29, 45356 Essen

Baujahr	unbekannt
Gesamtfläche	2.034 m <sup>2</sup>
Hauptnutzfläche (NF1-6)	1.318 m <sup>2</sup>

Flächennutzung	<b>73% NF 2</b> - Büroarbeit <b>18% NF 5</b> - Bildung (Unterrichtsräume etc.)
----------------	--

### Hauptnutzer

FB Mathematik, Institut für Experimentelle Mathematik

### Anmerkungen zur Belegungs- und Raumplanung

geplante Aufgabe der Liegenschaft im Jahr 2010 im Zusammenhang mit der Verlagerung der Lehreinheiten Industrial Design und Kommunikationsdesign an einen neuen Standort der Folkwang - Hochschule



## Gebäude LAN - Gästehaus

Am Langensiepen 11, 45259 Essen

Baujahr	unbekannt
Gesamtfläche	250 m <sup>2</sup>
Hauptnutzfläche (NF1-6)	129 m <sup>2</sup>

Flächennutzung	<b>100 % NF 1</b> - Wohnen+ Aufenthalt
----------------	---

### Hauptnutzer

Dezernat Gebäudemanagement  
Hochschulverwaltung

### Anmerkungen zur Belegungs- und Raumplanung

Appartements für Gastprofessoren  
Bei diesem Gebäude handelt es sich um eine Schenkung





## Gebäude GLA - P

Gladbecker Straße 180, 45141 Essen

Baujahr	1999
Gesamtfläche	56 m <sup>2</sup>
Hauptnutzfläche (NF1-6)	56 m <sup>2</sup>

Flächennutzung	<b>78 % NF 1</b> - Wohnen + Aufenthalt
	<b>22 % NF 4</b> – Lager, Archiv

### Hauptnutzer

FB BiWi - LE Sport

### Anmerkungen zur Belegungs- und Raumplanung

Wirtschaftsgebäude für die Sportler



## Gebäude GLA - SH

Gladbecker Straße 180, 45141 Essen

Baujahr	1984
Gesamtfläche	2.650 m <sup>2</sup>
Hauptnutzfläche (NF1-6)	1.742 m <sup>2</sup>

Flächennutzung	<b>9 % NF 2</b> - Büroarbeit
	<b>9 % NF 4</b> - Lager, Archiv
	<b>81 % NF 5</b> - Bildung, Unterricht

### Hauptnutzer

FB BiWi - LE Sport

Fremdnutzer

## Anmerkungen zur Belegungs- und Raumplanung

Als Dreifachsporthalle nutzbar



## Gebäude GLA – SP

Gladbecker Straße 180, 45141 Essen

Baujahr	2004
Gesamtfläche	867 m <sup>2</sup>
Hauptnutzfläche (NF1-6)	618 m <sup>2</sup>

Flächennutzung	<b>51 % NF 2</b> - Büroarbeit
	<b>28% NF 3</b> - Experimente, Labore
	<b>18% NF 5-</b> Bildung, Unterricht

### Hauptnutzer

FB BiWi – LE Sport

## Anmerkungen zur Belegungs- und Raumplanung

Lehrgebäude für die Sportpädagogik





## Gebäude GLA - UMK

Gladbecker Straße 210, 45141 Essen

Baujahr	1972
Gesamtfläche	277 m <sup>2</sup>
Hauptnutzfläche (NF1-6)	51 m <sup>2</sup>

Flächennutzung	<b>15 % NF 2</b> - Büroarbeit
	<b>22 % NF 4</b> –Lager, Archive
	<b>63 % NF 5</b> - Bildung, Unterricht

### Hauptnutzer

Hochschulverwaltung

### Anmerkungen zur Belegungs- und Raumplanung

In diesem Gebäude befinden sich überwiegend Umkleiden



## Gebäude GLA - WDW

Gladbecker Straße 210, 45141 Essen

Baujahr	1988
Gesamtfläche	133 m <sup>2</sup>
Hauptnutzfläche (NF1-6)	98 m <sup>2</sup>

Flächennutzung **100 % NF 1 – Wohnen + Aufenthalt**

### Hauptnutzer

Dezernat Gebäudemanagement  
Hochschulverwaltung

### Anmerkungen zur Belegungs- und Raumplanung

Werkdienstwohnung



## Gebäude L

Leimkugelstr. 10, 45141 Essen

Baujahr	1969
Gesamtfläche	2.039 m <sup>2</sup>
Hauptnutzfläche (NF1-6)	1.389 m <sup>2</sup>

Flächennutzung	<b>27 % NF 2</b> - Büroarbeit
	<b>66 % NF 3</b> - Experimente, Labore

### Hauptnutzer

Fakultät IngWi, Hochschulverwaltung

### Anmerkungen zur Belegungs- und Raumplanung

Etablierung des Lehrstuhls für Umwelt- und Verfahrenstechnik / Standort von MARS – Modulare Anlage zur Rückstandsoptimierten Stoffbehandlung in Kooperation mit Projektpartnern wie das Fraunhofer Institut und Thyssen Krupp





## Gebäude Holz

Holzstr. 7-9, 45141 Essen

Baujahr unbekannt

Gesamtfläche 211 m<sup>2</sup>

Hauptnutzfläche (NF1-6) 154 m<sup>2</sup>

Flächennutzung **100 % NF 2 - Büroarbeit**

### Hauptnutzer

FB BiWi

### Anmerkungen zur Belegungs- und Raumplanung

Institut für Stadtteilbezogene Soziale Arbeit (ISSAB)

In Kooperation zwischen der Stadt Essen und dem ISSAB /  
Essener Modell des Quartiermanagement / Fachkonzept  
Sozialraumorientierung



## Gebäude Gästehaus

Reckhammerweg 3, 45141 Essen

Baujahr unbekannt

Gesamtfläche 110 m<sup>2</sup>

Hauptnutzfläche (NF1-6) 90 m<sup>2</sup>

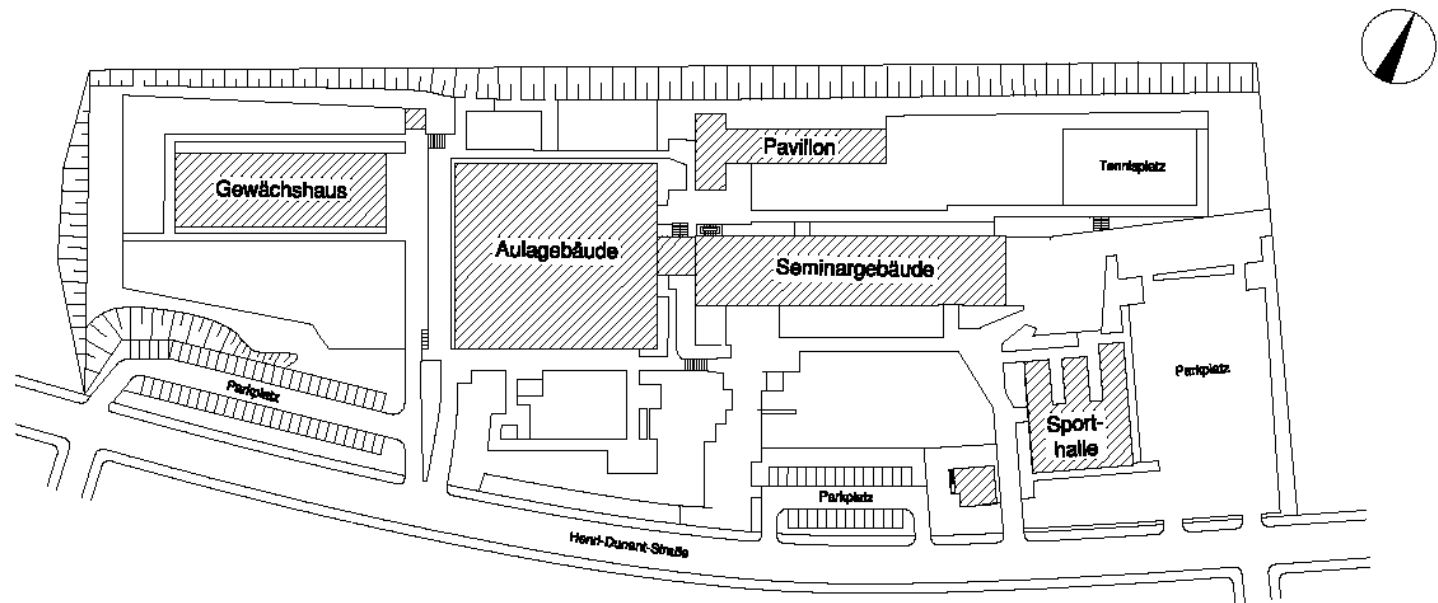
Flächennutzung **99 % NF 1 – Wohnen, Aufenthalt**

### Hauptnutzer

Studentenwerk

### Anmerkungen zur Belegungs- und Raumplanung

keine



Universität Duisburg-Essen Standort Essen					
Liegenschaft	Pädagogische Hochschule Henri-Dunant-Straße 10 40121 Essen				
Planungsstand	Bestandszeichnung				
Planverfasser	Universität Essen Dezernat 5 Bau- und Liegenschaftsverwaltung Universitätskampus 2 40121 Essen				
Änderung	Bau-Gr. 2010/10	M 1: 1: 2	Datum: 01.01.2010	Gez.: Müller	Gepr.:
Darstellung					
Legeplan					





## Gebäude an der Henri-Dunant-Str.

Henri-Dunant-Str.65, 45131 Essen

Baujahr 1965 / 1967 / 1970 / 1987

Gesamtfläche 15.813 m<sup>2</sup>

Hauptnutzfläche (NF1-6) 8.867 m<sup>2</sup>

Flächennutzung	<b>21 % NF 2</b> - Büroarbeit
	<b>18 % NF 3</b> - Experimente
	<b>16 % NF 4</b> - Archiv, Lager
	<b>40 % NF 5</b> – Bildung / Unterricht

### Hauptnutzer

FB BioGeo, FB BiWi, FB Chemie, FB GeiWi, FB KuD, FB WiWi, FB KuD, Fak. IngWi, Hochschulverwaltung, Landesprüfungsamt

### Anmerkungen zur Belegungs- und Raumplanung

Die Liegenschaft besteht aus den Gebäuden: HD-A, HD-G, HD-P, HD-S, HD-SP, HD-WDW – die Aufgabe der Gebäude ist zT. bereits vollzogen und soll bis Herbst 2008 komplett erfolgen. (Ausnahme HD-G) Geplante Aufgabe der Frei- und Gewächshausflächen (HD-G) im Sommer 2009 – Neubau von Forschungs- und Lehrgewächshäusern auf dem Grugagelände in Kooperation mit der Stadt Essen.

Das Gebäude HD-S wird zzt. als Ausweichfläche für die Folkwang-Hochschule nach dem Brand im Februar 2008 genutzt.